

DU PARC DE LA BOURDETTE AUX ÉCOLACS DE PAUCHEVILLE ET LAMARTINE

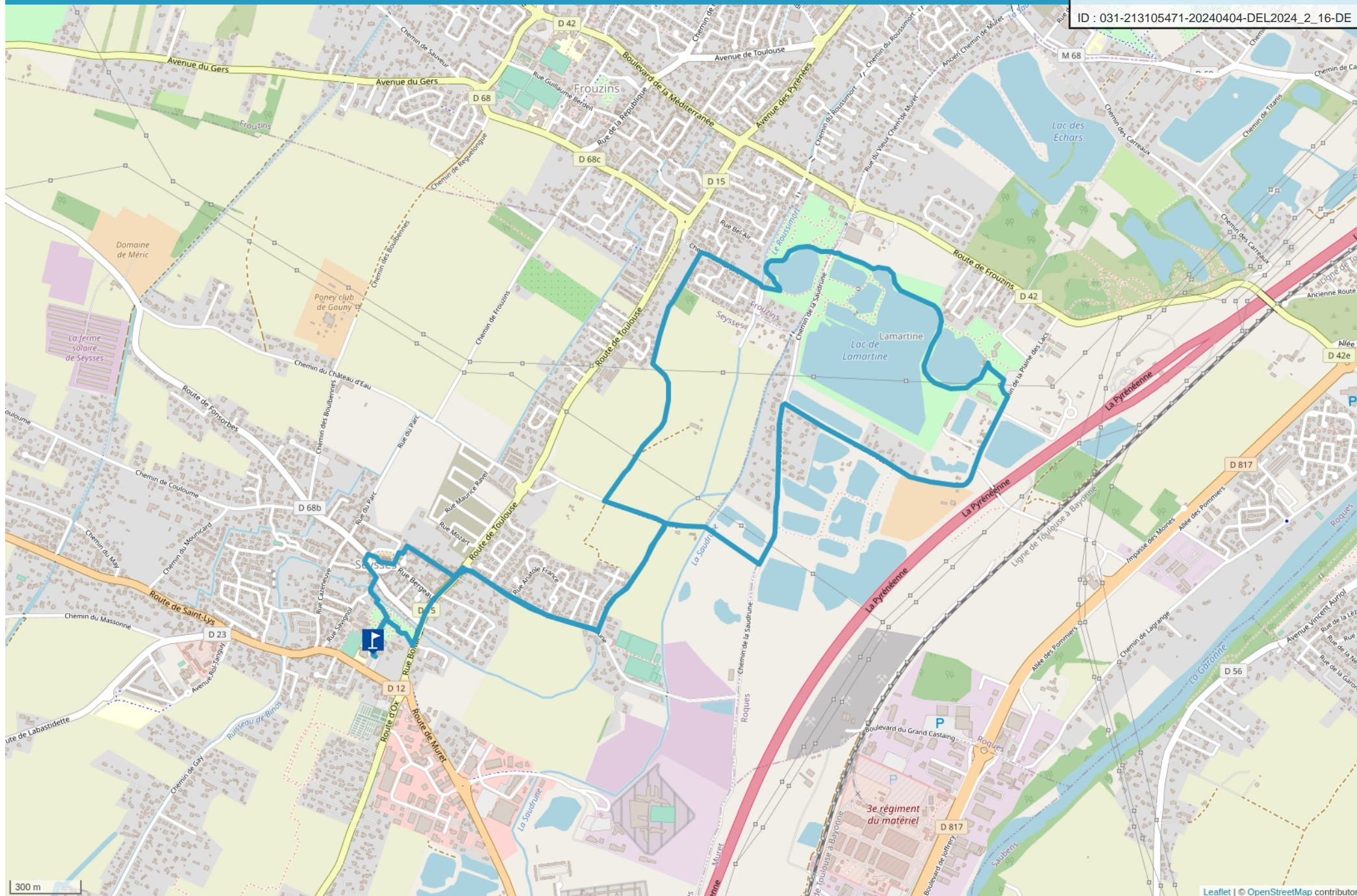
Envoyé en préfecture le 09/04/2024

Reçu en préfecture le 09/04/2024

Publié le



ID : 031-213105471-20240404-DEL2024_2_16-DE



Cet itinéraire vous est fourni à titre indicatif. Cirkwi ne certifie pas la fiabilité des informations contenues dans les textes, cartes ou photos de cet itinéraire. Retrouvez plus d'infos sur www.cirkwi.com

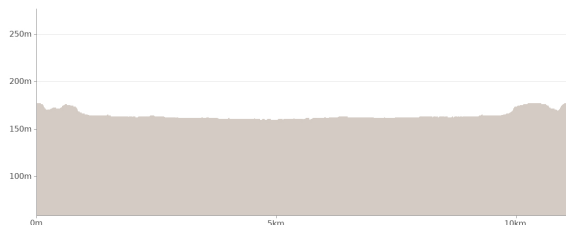


Mise à jour le 11/09/23 par Haute-Garonne Tourisme et généré par www.cirkwi.com


Leaflet | © OpenStreetMap contributors

DU PARC DE LA BOURDETTE AUX ÉCOLACS DE PAUCHEVILLE ET LAMARTINE


OTI Muretain



Départ : Allée Marcel Pagnol - 31600 SEYSSSES

 10.05 km


 3h

 maxi 177 m

 mini 159 m

Facile

 24 m

 -24 m

Découvrez en famille, la biodiversité du parc de Seysses, et des écolacs en réserve naturelle.

Depuis le poumon vert de Seysses, rejoignez à travers champs, la réserve naturelle de Lamartine à Roques et Paucheville à Frouzins.

La mosaïque des habitats des lacs de offre un éventail de niches écologiques permettant à la biodiversité de se maintenir, assurant la quiétude de la faune et particulièrement des oiseaux.

PRODUCTEUR DE LA DONNÉE

Contact : HAUTE-GARONNE TOURISME / OFFICE DE TOURISME DU MURETAIN

Tel : 05 61 51 91 59

Cet itinéraire vous est fourni à titre indicatif. Cirkwi ne certifie pas la fiabilité des informations contenues dans les textes, cartes ou photos de cet itinéraire. Retrouvez plus d'infos sur www.cirkwi.com

Envoyé en préfecture le 09/04/2024

Reçu en préfecture le 09/04/2024

Haute-Garonne Tourisme

"Ce PDF a été généré à partir de Cirkwi, la plateforme de d'activités touristiques qui vous fait voyager" www.cirkwi.com/circuit/368059

Proposé par :

Publié le

ID : 031-213105471-20240404-DEL2024_2_16-DE



Ces informations sont issues du Réseau Départemental du Tourisme de la Haute-Garonne. Elles sont synchronisées dans le cadre du partenariat entre Cirkwi et Haute-Garonne Tourisme.

COMMUNE DE DÉPART ET D'ARRIVÉE

SEYSSSES

DÉNIVELÉ

9 (Faible)

ÉTAPES DÉTAILLÉES

1 - Au départ de Seysses, depuis le parking, prendre en direction de l'école maternelle Paul Langevin, remonter en direction du parc de la Bourdette. Traverser le parc en laissant le kiosque sur la gauche. Traverser la passerelle. Sortir du parc par la rue Boltar (droite). Parc de la Bourdette, poumon vert de Seysses.

2 - Traverser au premier passage piétons et remonter la rue Boltar sur 400m. Après les pompes funèbres prendre à droite chemin de la Saudrune durant 600m. Avant le pont Ruisseau Binos, prendre le chemin sur la gauche qui longe le ruisseau de Binos.

3 - Au croisement avec le chemin de Roques, prendre à droite et longer tout droit. Au croisement prendre à gauche, chemin de la Saudrune. Longer le chemin de la Saudrune sur 700m, puis prendre à droite chemin des Moines.

4 - Après 1 km, traverser le parking de la Réserve Naturelle des lacs de Lamartine de Roques. À la Maison de la Nature et de la Pêche prendre à gauche et suivre le sentier principal.

Passer les portails verts, traverser le chemin de la Saudrune et contourner le lac de Paucheville de Frouzins par la droite. Contourner la salle de Paucheville (point d'eau potable à l'angle du bâtiment). Réserve Naturelle Lamartine.

5 - Sortir par le portail blanc et prendre à droite le chemin de Lamartine. Longer sur 300m. Après le n°2 prendre le chemin à gauche. Continuer tout droit sur 1,2km. Au croisement avec le chemin de Roques prendre à droite sur 300m. Emprunter le chemin pris à l'aller jusqu'au croisement avec la route de Toulouse D15.

6 - Aux pompes funèbres, traverser et emprunter la rue du Vieux Chemin Français (> danger traverser de route). Arriver place de l'église. Traverser pour reprendre à gauche rue de la République et de suite à droite, rue Savignol. Contourner la Poste et entrer dans le parc de la Bourdette.

Traverser et arriver au parking de départ.

Eglise et cœur du village



Mise à jour le 11/09/23 par Haute-Garonne Tourisme et généré par www.cirkwi.com